

Выписка из Единого государственного реестра недвижимости об основных характеристиках и зарегистрированных правах на объект недвижимости


Сведения об основных характеристиках объекта недвижимости

На основании запроса от 23.09.2025, поступившего на рассмотрение 23.09.2025, сообщаем, что согласно записям Единого государственного реестра недвижимости:


Раздел 1 Лист 1

Здание			
вид объекта недвижимости			
Лист № 1 раздела 1	Всего листов раздела 1: 2	Всего разделов: 4	Всего листов выписки: 13
23.09.2025г. № КУВИ-001/2025-179258136			
Кадастровый номер:		29:28:102015:29	

Номер кадастрового квартала:	29:28:102015
Дата присвоения кадастрового номера:	01.07.2012
Ранее присвоенный государственный учетный номер:	Инвентарный номер 768
Адрес:	Российская Федерация, Архангельская область, г.о. Северодвинск, г. Северодвинск, ул. Индустриальная, д. 36/19
Площадь, м2:	612.3
Назначение:	Нежилое
Наименование:	данные отсутствуют
Количество этажей, в том числе подземных этажей:	2, в том числе подземных 0
Год ввода в эксплуатацию по завершении строительства:	1940
Год завершения строительства:	1940
Кадастровая стоимость, руб:	3230910.44
Кадастровые номера иных объектов недвижимости, в пределах которых расположен объект недвижимости:	29:28:102015:21
Кадастровые номера помещений, машино-мест, расположенных в здании или сооружении:	29:28:102015:42, 29:28:102015:43, 29:28:102015:44, 29:28:102015:45, 29:28:102015:46, 29:28:102015:47, 29:28:102015:48, 29:28:102015:49
Виды разрешенного использования:	данные отсутствуют
Сведения о признании многоквартирного дома аварийным и подлежащим сносу или реконструкции и (или) о признании жилого помещения, в том числе жилого дома, непригодным для проживания:	данные отсутствуют
Статус записи об объекте недвижимости:	Сведения об объекте недвижимости имеют статус "актуальные, ранее учтенные"
Особые отметки:	данные отсутствуют

полное наименование должности	 ДОКУМЕНТ ПОДПИСАН ЭЛЕКТРОННОЙ ПОДПИСЬЮ Сертификат: 009F0BDC181A023B64597F1E2579BEFB50 Владелец: ФЕДЕРАЛЬНАЯ СЛУЖБА ГОСУДАРСТВЕННОЙ РЕГИСТРАЦИИ, КАДАСТРА И КАРТОГРАФИИ Действителен: с 02.08.2024 по 26.10.2025	инициалы, фамилия


Здание			
вид объекта недвижимости			
Лист № 2 раздела 1	Всего листов раздела 1: 2	Всего разделов: 4	Всего листов выписки: 13
23.09.2025г. № КУВИ-001/2025-179258136			
Кадастровый номер:		29:28:102015:29	
Получатель выписки:		Илюкевич Юлия Александровна, действующий(ая) на основании документа "" КОМИТЕТ ПО УПРАВЛЕНИЮ МУНИЦИПАЛЬНЫМ ИМУЩЕСТВОМ АДМИНИСТРАЦИИ СЕВЕРОДВИНСКА	

полное наименование должности		ДОКУМЕНТ ПОДПИСАН ЭЛЕКТРОННОЙ ПОДПИСЬЮ	инициалы, фамилия
	Сертификат: 009F0BDC181A023B64597F1E2579BEFB50		
	Владелец: ФЕДЕРАЛЬНАЯ СЛУЖБА ГОСУДАРСТВЕННОЙ РЕГИСТРАЦИИ, КАДАСТРА И КАРТОГРАФИИ Действителен: с 02.08.2024 по 26.10.2025		


Выписка из Единого государственного реестра недвижимости об основных характеристиках и зарегистрированных правах на объект недвижимости
Сведения о зарегистрированных правах

Здание			
вид объекта недвижимости			
Лист № 1 раздела 2	Всего листов раздела 2: 2	Всего разделов: 4	Всего листов выписки: 13
23.09.2025г. № КУВИ-001/2025-179258136			
Кадастровый номер:		29:28:102015:29	

1	Правообладатель (правообладатели):	1.1	Муниципальное образование "Северодвинск"
	Сведения о возможности предоставления третьим лицам персональных данных физического лица:	1.1.1	данные отсутствуют
2	Вид, номер, дата и время государственной регистрации права:	2.1	Собственность 29:28:102015:29-29/047/2019-1 28.06.2019 10:38:39
3	Документы-основания	3.1	Выписка из реестра муниципального имущества муниципального образования "Северодвинск", выдан 06.03.2019
4	Сведения об осуществлении государственной регистрации сделки, права, ограничения права без необходимого в силу закона согласия третьего лица, органа:	4.1	данные отсутствуют
5	Ограничение прав и обременение объекта недвижимости:		
	5.1 вид:	Объект культурного наследия	
	дата государственной регистрации:	07.11.2024 13:42:05	
	номер государственной регистрации:	29:28:102015:29-29/011/2024-7	
	срок, на который установлены ограничение прав и обременение объекта недвижимости:	срок не определен	
	лицо, в пользу которого установлены ограничение прав и обременение объекта недвижимости:	не определено	
	сведения о возможности предоставления третьим лицам персональных данных физического лица	данные отсутствуют	
	основание государственной регистрации:	Распоряжение, № 67-р, выдан 05.10.2018, Инспекция по охране объектов культурного наследия Архангельской области	
	сведения об осуществлении государственной регистрации сделки, права, ограничения права без необходимого в силу закона согласия третьего лица, органа:	данные отсутствуют	

полное наименование должности		 ДОКУМЕНТ ПОДПИСАН ЭЛЕКТРОННОЙ ПОДПИСЬЮ Сертификат: 009F0BDC181A023B64597F1E2579BEFB50 Владелец: ФЕДЕРАЛЬНАЯ СЛУЖБА ГОСУДАРСТВЕННОЙ РЕГИСТРАЦИИ, КАДАСТРА И КАРТОГРАФИИ Действителен: с 02.08.2024 по 26.10.2025	инициалы, фамилия

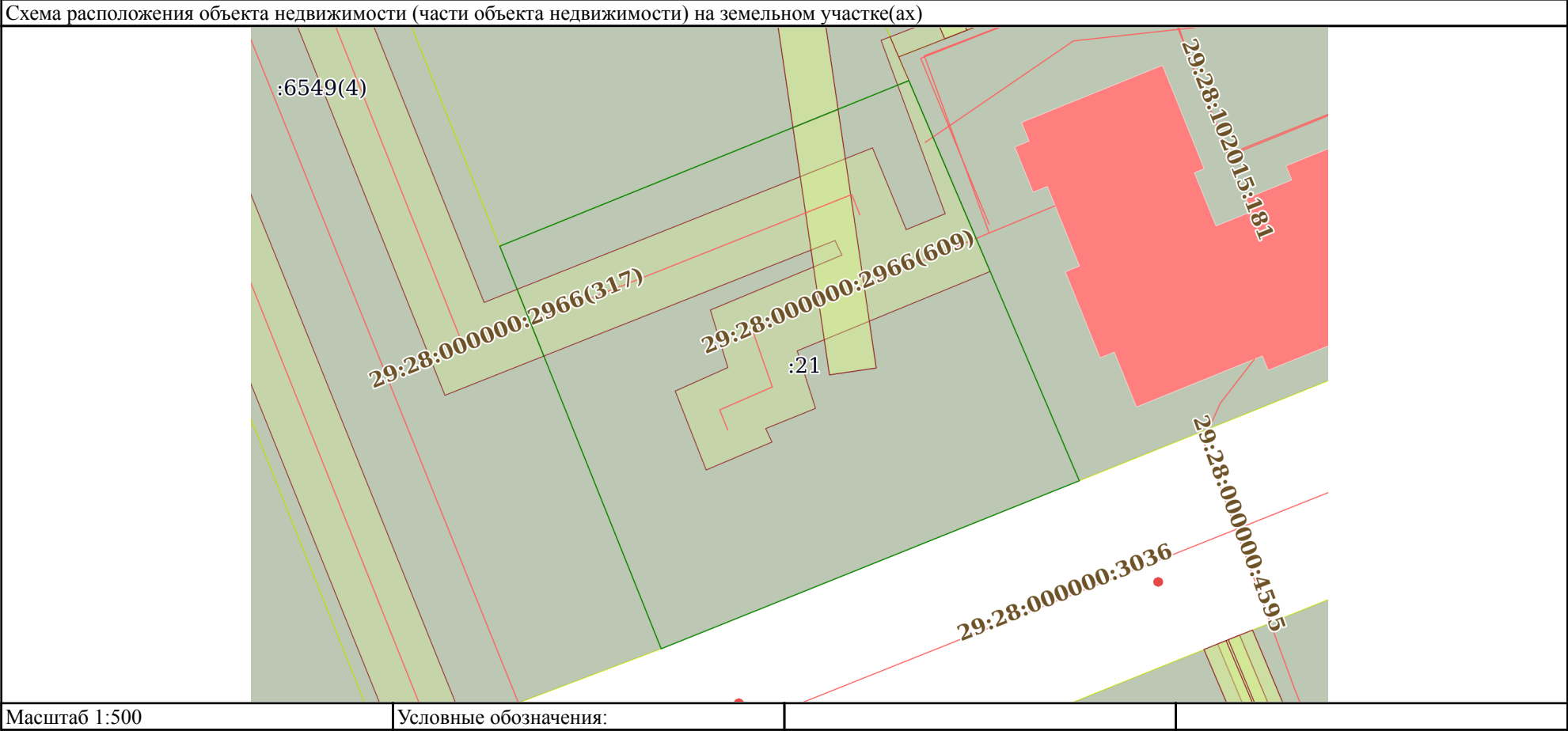
Здание	
вид объекта недвижимости	
Лист № 2 раздела 2	Всего листов раздела 2: 2
Всего разделов: 4	
Всего листов выписки: 13	
23.09.2025г. № КУВИ-001/2025-179258136	
Кадастровый номер:	29:28:102015:29
	<div>сведения об управляющем залогом и о договоре управления залогом, если такой договор заключен для управления ипотекой:</div> <div>данные отсутствуют</div>
	<div>сведения о депозитарии, который осуществляет хранение обездвиженной документарной закладной или электронной закладной:</div> <div></div>
	<div>ведения о внесении изменений или дополнений в регистрационную запись об ипотеке:</div> <div></div>
6	Заявленные в судебном порядке права требования:
7	Сведения о возражении в отношении зарегистрированного права:
8	Сведения о возможности предоставления третьим лицам персональных данных физического лица
9	Сведения о наличии решения об изъятии объекта недвижимости для государственных и муниципальных нужд:
10	Сведения о невозможности государственной регистрации без личного участия правообладателя или его законного представителя:
11	<div>Правопритязания и сведения о наличии поступивших, но не рассмотренных заявлений о проведении государственной регистрации права (перехода, прекращения права), ограничения права или обременения объекта недвижимости, сделки в отношении объекта недвижимости:</div> <div>отсутствуют</div>


полное наименование должности	 <div>ДОКУМЕНТ ПОДПИСАН ЭЛЕКТРОННОЙ ПОДПИСЬЮ</div> <div>Сертификат: 009F0BDC181A023B64597F1E2579BEFB50</div> <div>Владелец: ФЕДЕРАЛЬНАЯ СЛУЖБА ГОСУДАРСТВЕННОЙ РЕГИСТРАЦИИ, КАДАСТРА И КАРТОГРАФИИ</div> <div>Действителен: с 02.08.2024 по 26.10.2025</div>	инициалы, фамилия

Выписка из Единого государственного реестра недвижимости об основных характеристиках и зарегистрированных правах на объект недвижимости

Описание местоположения объекта недвижимости


Здание			
вид объекта недвижимости			
Лист № 1 раздела 4	Всего листов раздела 4: 1	Всего разделов: 4	Всего листов выписки: 13
23.09.2025г. № КУВИ-001/2025-179258136			
Кадастровый номер:		29:28:102015:29	




полное наименование должности	<div><p>ДОКУМЕНТ ПОДПИСАН ЭЛЕКТРОННОЙ ПОДПИСЬЮ</p><p>Сертификат: 009F0BDC181A023B64597F1E2579BEFB50</p><p>Владелец: ФЕДЕРАЛЬНАЯ СЛУЖБА ГОСУДАРСТВЕННОЙ РЕГИСТРАЦИИ, КАДАСТРА И КАРТОГРАФИИ</p><p>Действителен: с 02.08.2024 по 26.10.2025</p></div>	инициалы, фамилия

Выписка из Единого государственного реестра недвижимости об основных характеристиках и зарегистрированных правах на объект недвижимости
План расположения помещения, машино-места на этаже (плане этажа)


Здание			
вид объекта недвижимости			
Лист № 1 раздела 5	Всего листов раздела 5: 8	Всего разделов: 4	Всего листов выписки: 13
23.09.2025г. № КУВИ-001/2025-179258136			
Кадастровый номер: 29:28:102015:29		Номер этажа (этажей): 01	




Масштаб 1


полное наименование должности	<div><p>ДОКУМЕНТ ПОДПИСАН ЭЛЕКТРОННОЙ ПОДПИСЬЮ</p><p>Сертификат: 009F0BDC181A023B64597F1E2579BEFB50 Владелец: ФЕДЕРАЛЬНАЯ СЛУЖБА ГОСУДАРСТВЕННОЙ РЕГИСТРАЦИИ, КАДАСТРА И КАРТОГРАФИИ Действителен: с 02.08.2024 по 26.10.2025</p></div>	инициалы, фамилия

Здание			
вид объекта недвижимости			
Лист № 2 раздела 5	Всего листов раздела 5: 8	Всего разделов: 4	Всего листов выписки: 13
23.09.2025г. № КУВИ-001/2025-179258136			
Кадастровый номер: 29:28:102015:29		Номер этажа (этажей): 01	

	
Масштаб 1	


полное наименование должности	<div><p>ДОКУМЕНТ ПОДПИСАН ЭЛЕКТРОННОЙ ПОДПИСЬЮ</p><p>Сертификат: 009F0BDC181A023B64597F1E2579BEFB50</p><p>Владелец: ФЕДЕРАЛЬНАЯ СЛУЖБА ГОСУДАРСТВЕННОЙ РЕГИСТРАЦИИ, КАДАСТРА И КАРТОГРАФИИ</p><p>Действителен: с 02.08.2024 по 26.10.2025</p></div>	инициалы, фамилия

Здание			
вид объекта недвижимости			
Лист № 3 раздела 5	Всего листов раздела 5: 8	Всего разделов: 4	Всего листов выписки: 13
23.09.2025г. № КУВИ-001/2025-179258136			
Кадастровый номер: 29:28:102015:29		Номер этажа (этажей): 01	

	
Масштаб 1	

полное наименование должности	 ДОКУМЕНТ ПОДПИСАН ЭЛЕКТРОННОЙ ПОДПИСЬЮ Сертификат: 009F0BDC181A023B64597F1E2579BEFB50 Владелец: ФЕДЕРАЛЬНАЯ СЛУЖБА ГОСУДАРСТВЕННОЙ РЕГИСТРАЦИИ, КАДАСТРА И КАРТОГРАФИИ Действителен: с 02.08.2024 по 26.10.2025	инициалы, фамилия


Здание			
вид объекта недвижимости			
Лист № 4 раздела 5	Всего листов раздела 5: 8	Всего разделов: 4	Всего листов выписки: 13
23.09.2025г. № КУВИ-001/2025-179258136			
Кадастровый номер: 29:28:102015:29		Номер этажа (этажей): 01	



Масштаб 1

полное наименование должности		ДОКУМЕНТ ПОДПИСАН ЭЛЕКТРОННОЙ ПОДПИСЬЮ	инициалы, фамилия
	Сертификат: 009F0BDC181A023B64597F1E2579BEFB50		
	Владелец: ФЕДЕРАЛЬНАЯ СЛУЖБА ГОСУДАРСТВЕННОЙ РЕГИСТРАЦИИ, КАДАСТРА И КАРТОГРАФИИ		
	Действителен: с 02.08.2024 по 26.10.2025		

Здание			
вид объекта недвижимости			
Лист № 5 раздела 5	Всего листов раздела 5: 8	Всего разделов: 4	Всего листов выписки: 13
23.09.2025г. № КУВИ-001/2025-179258136			
Кадастровый номер: 29:28:102015:29		Номер этажа (этажей): 02	



Масштаб 1



ДОКУМЕНТ ПОДПИСАН
ЭЛЕКТРОННОЙ ПОДПИСЬЮ

Сертификат: 009F0BDC181A023B64597F1E2579BEFB50

Владелец: ФЕДЕРАЛЬНАЯ СЛУЖБА ГОСУДАРСТВЕННОЙ

РЕГИСТРАЦИИ, КАДАСТРА И КАРТОГРАФИИ

Действителен: с 02.08.2024 по 26.10.2025

полное наименование должности

инициалы, фамилия

Здание

вид объекта недвижимости

Лист № 6 раздела 5

Всего листов раздела 5: 8


Всего разделов: 4

Всего листов выписки: 13

23.09.2025г. № КУВИ-001/2025-179258136

Кадастровый номер: 29:28:102015:29

Номер этажа (этажей): 02



Масштаб 1

ДОКУМЕНТ ПОДПИСАН
ЭЛЕКТРОННОЙ ПОДПИСЬЮ

Сертификат: 009F0BDC181A023B64597F1E2579BEFB50

Владелец: ФЕДЕРАЛЬНАЯ СЛУЖБА ГОСУДАРСТВЕННОЙ


РЕГИСТРАЦИИ, КАДАСТРА И КАРТОГРАФИИ

Действителен: с 02.08.2024 по 26.10.2025

полное наименование должности

инициалы, фамилия


Здание			
вид объекта недвижимости			
Лист № 7 раздела 5	Всего листов раздела 5: 8	Всего разделов: 4	Всего листов выписки: 13
23.09.2025г. № КУВИ-001/2025-179258136			
Кадастровый номер: 29:28:102015:29		Номер этажа (этажей): 02	



Масштаб 1

полное наименование должности		ДОКУМЕНТ ПОДПИСАН ЭЛЕКТРОННОЙ ПОДПИСЬЮ	инициалы, фамилия
	Сертификат: 009F0BDC181A023B64597F1E2579BEFB50		
	Владелец: ФЕДЕРАЛЬНАЯ СЛУЖБА ГОСУДАРСТВЕННОЙ РЕГИСТРАЦИИ, КАДАСТРА И КАРТОГРАФИИ		
	Действителен: с 02.08.2024 по 26.10.2025		

Здание			
вид объекта недвижимости			
Лист № 8 раздела 5	Всего листов раздела 5: 8	Всего разделов: 4	Всего листов выписки: 13
23.09.2025г. № КУВИ-001/2025-179258136			
Кадастровый номер: 29:28:102015:29		Номер этажа (этажей): 02	



Масштаб 1



ДОКУМЕНТ ПОДПИСАН
ЭЛЕКТРОННОЙ ПОДПИСЬЮ

Сертификат: 009F0BDC181A023B64597F1E2579BEFB50

Владелец: ФЕДЕРАЛЬНАЯ СЛУЖБА ГОСУДАРСТВЕННОЙ

РЕГИСТРАЦИИ, КАДАСТРА И КАРТОГРАФИИ

Действителен: с 02.08.2024 по 26.10.2025

полное наименование должности

инициалы, фамилия